

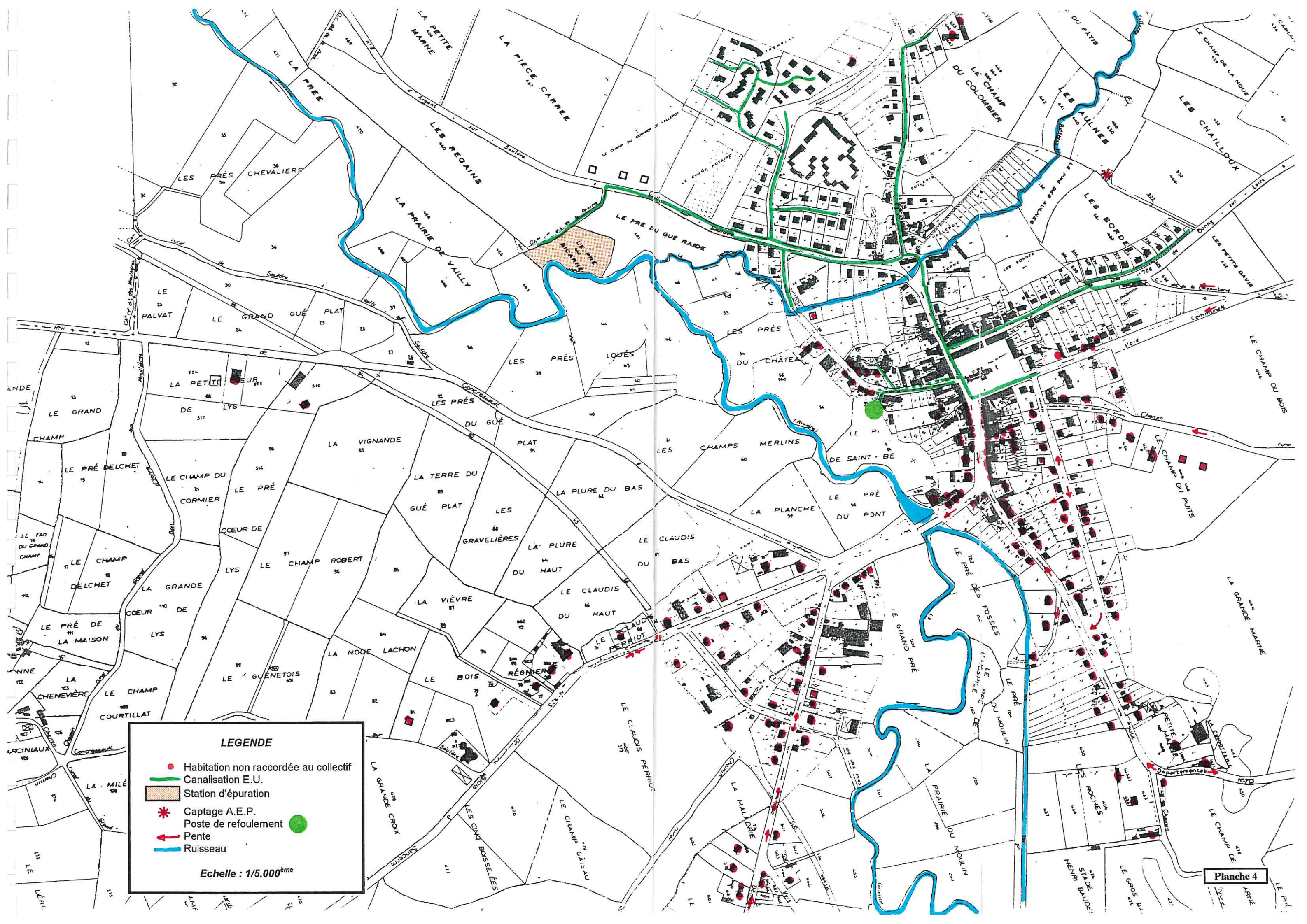
LEGENDE

- Habitation
- Ruisseau
- ↗ Pente








Echelle : 1/5.000^{ème}

Planche 3a

Planche 3b



LEGENDE

-  Habitation non raccordée au collectif
-  Canalisation E.U.
-  Station d'épuration
-  Captage A.E.P.
-  Poste de refoulement
-  Pente
-  Ruisseau

Echelle : 1/5.000^{ème}

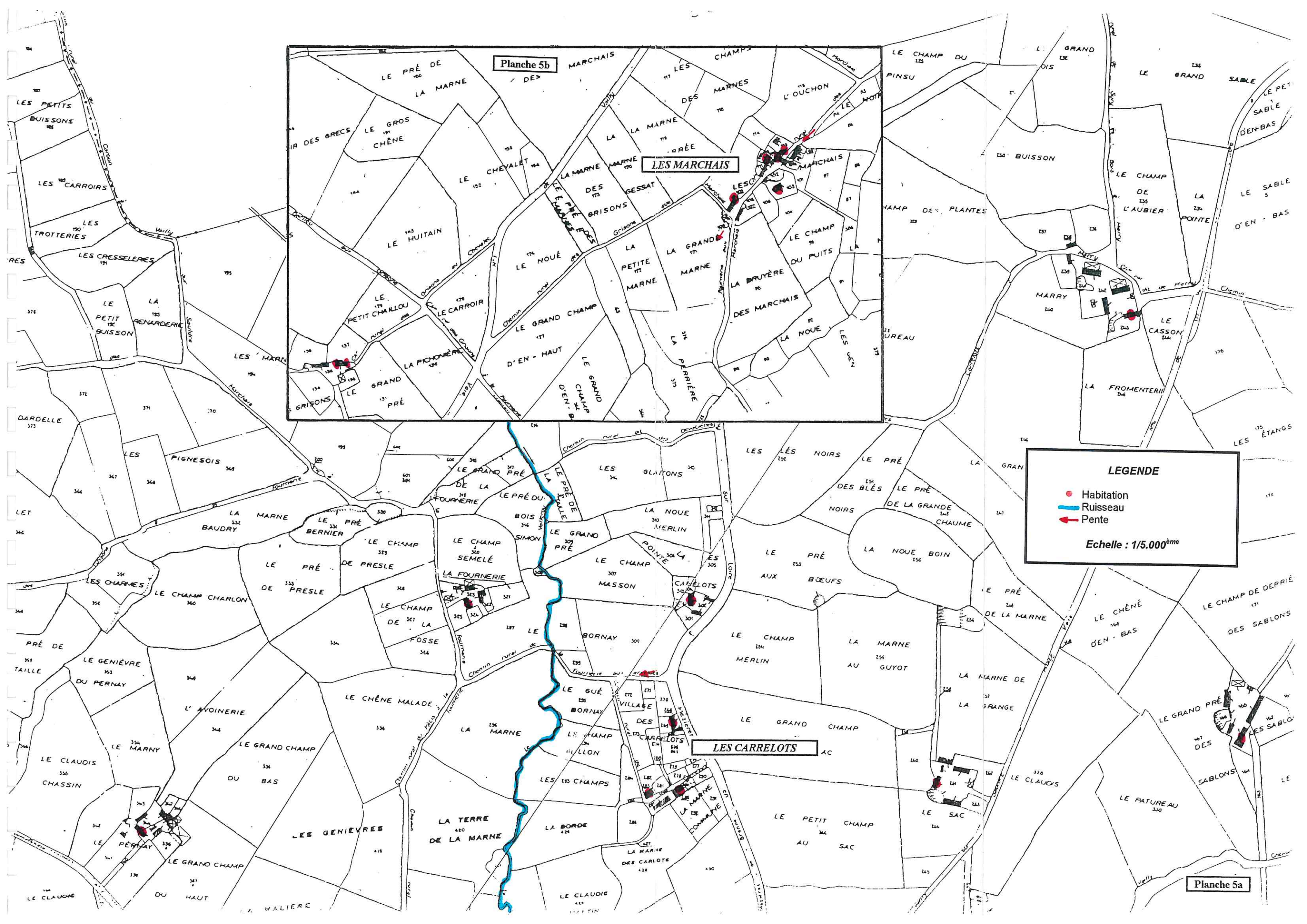


Planche 5b

LES MARCHAIS

LES CARRELOTS

Planche 5a

LEGENDE

- Habitation
- Ruisseau
- ↗ Pente

Echelle : 1/5.000^{ème}

■ Station d'épuration existante
— Réseau E.U. et poste de refoulement existant
— Réseau gravitaire E.U. à créer
✱ Dispositif de traitement collectif indépendant de la station d'épuration à créer
 Echelle : 1/5 000^{ème}

- A Grand rue
- B Rue du Pont
- C Route de Sancerre
- D Boulevard de la République
- E Chemin des Sablons
- F Route de Chevaise
- G Rive gauche de la Sauldre
- H Rue du vieux Château

